

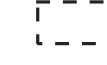





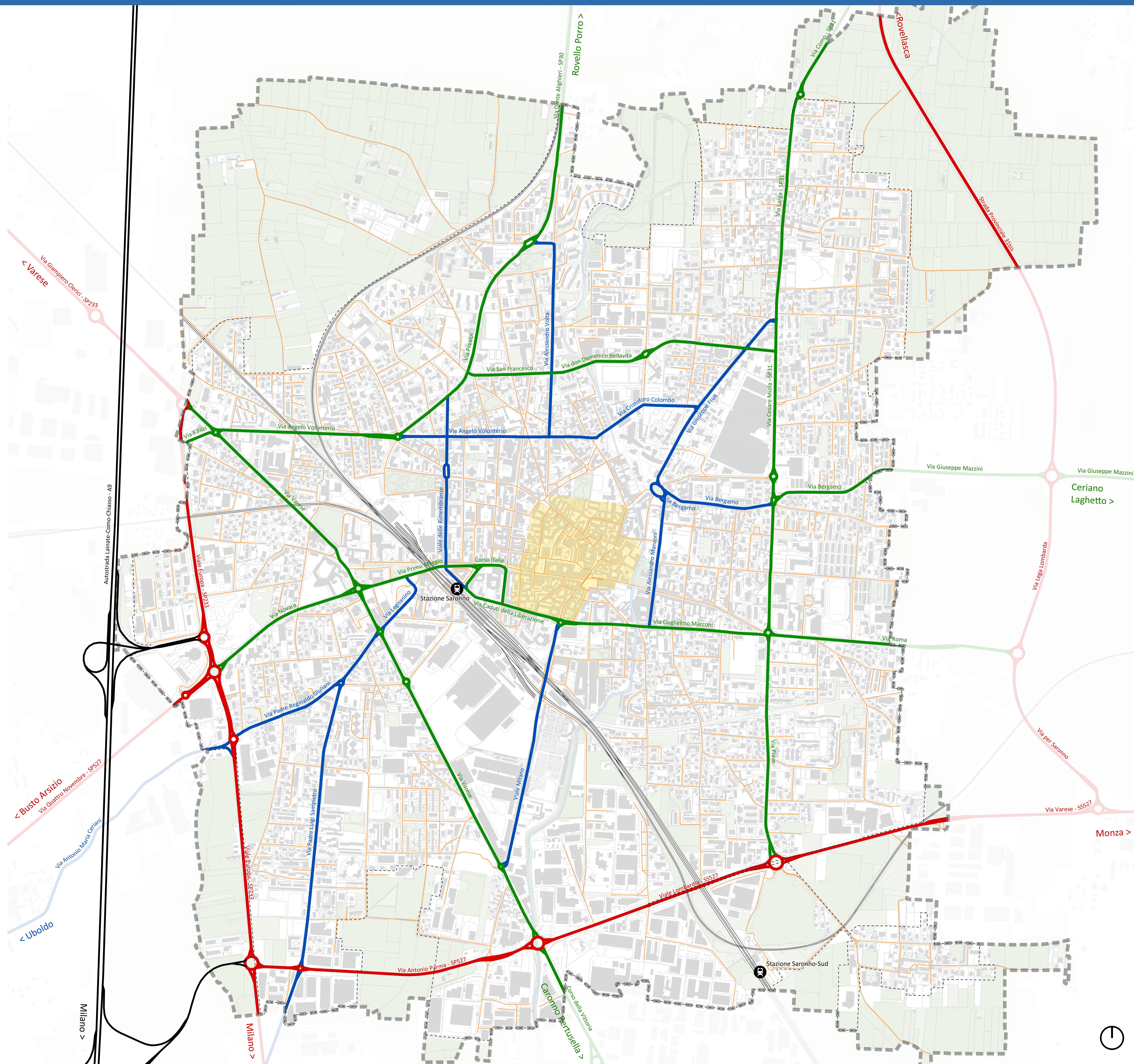


LEGENDA:

-  Stazioni treni
-  Area ZTL
-  Perimetro centro abitato

Classificazione funzionale della rete stradale

-  Autostrade
-  Viabilità primaria
-  Viabilità secondaria di primo livello
-  Viabilità secondaria di secondo livello
-  Viabilità locale



PIANO
GENERALE
TRAFFICO
URBARNO

COMUNE DI
SARONNO



TAVOLA N. 3	TITOLO TAVOLA CLASSIFICAZIONE FUNZIONALE DELLA RETE STRADALE - STATO DI FATTO
SCALA 1:7.000	DATA SETTEMBRE 2023
COMMITTENTE: COMUNE DI SARONNO	
PROGETTISTA INCARICATO: SISPLAN S.R.L. ING. DOMENICO ROMANIELLO ALBO INGEGNERI PROVINCIA MILANO N° 20542	
<small>Corso Milano 19, 20090 Monza (MB) Tel. +39 039 8963428 info@sisplan.it www.sisplan.it</small>	

