


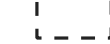










**LEGENDA:**

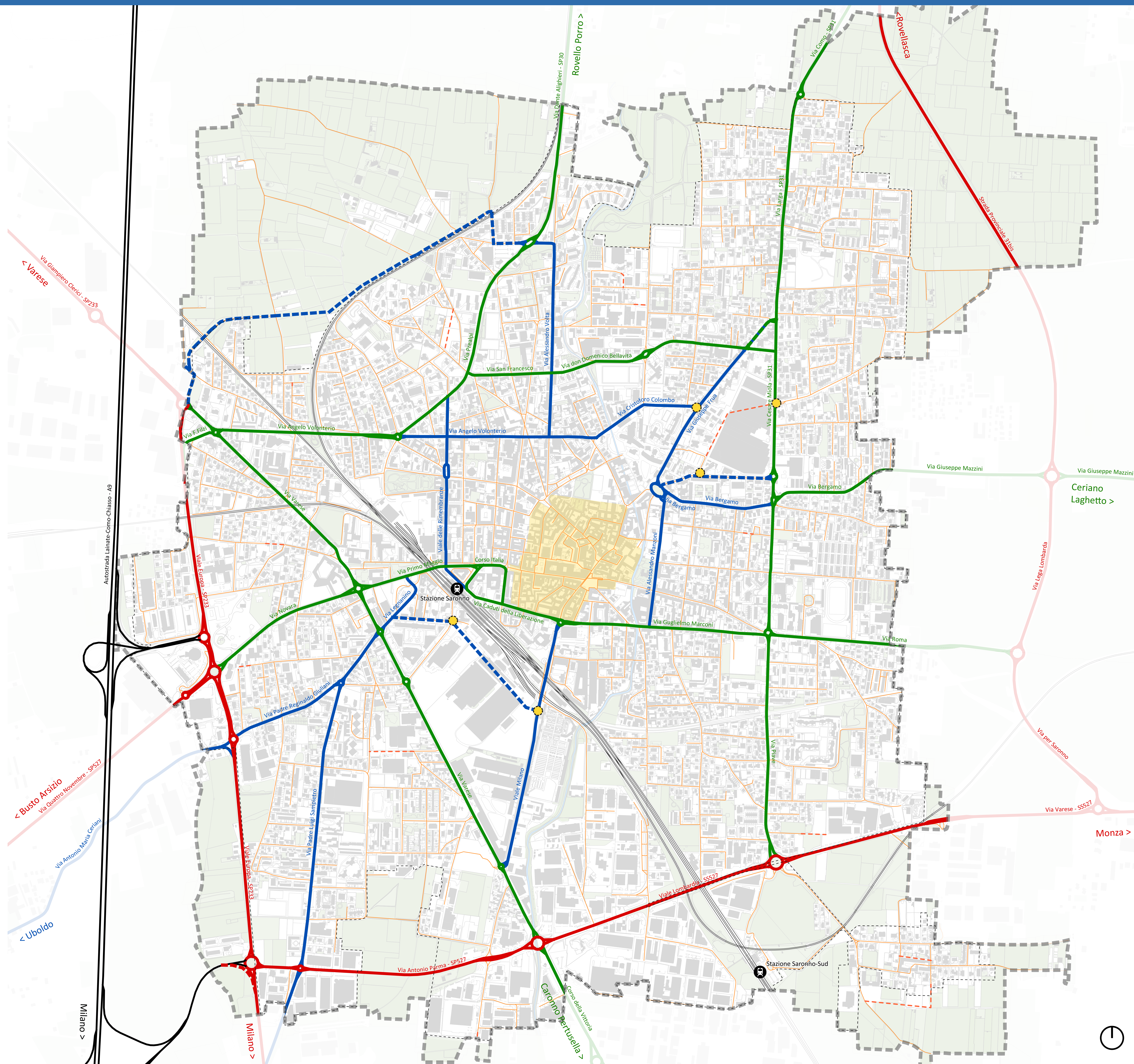
-  Stazioni treni
-  Rotatorie - ipotesi di progetto
-  Area ZTL
-  Perimetro centro abitato

**Classificazione funzionale della rete stradale - stato di fatto:**

-  Autostrade
-  Viabilità primaria
-  Viabilità secondaria di primo livello
-  Viabilità secondaria di secondo livello
-  Viabilità locale

**Classificazione funzionale della rete stradale - ipotesi di progetto:**

-  Viabilità principale - ipotesi di progetto
-  Viabilità secondaria di secondo livello
-  Viabilità locale



**P**IANO  
**G**ENERALE  
**T**RAFFICO  
**U**RBANO

COMUNE DI SARONNO



TAVOLA N. <b>14</b>	TITOLO TAVOLA CLASSIFICAZIONE FUNZIONALE DELLA RETE STRADALE - IPOTESI DI PROGETTO	
SCALA 1:7.000	DATA SETTEMBRE 2023	
COMMITTENTE: COMUNE DI SARONNO		
PROGETTISTA INCARICATO: SISPLAN S.R.L. ING. DOMENICO ROMANIELLO ALBO INGEGNERI PROVINCIA MILANO N° 20542		
 <p>Corso Milano 19, 20120 Monza (MB) Tel. +39 039 8963428 info@sisplan.it www.sisplan.it</p>		